

ESLETTES (76)

Rue des Iris

Lotissement de 40 lots

Plan de vente définitif lot n° 14

Maitre d'ouvrage :



1065 Chemin de Clères 76230 Bois-Guillaume

Maitre d'œuvre et géomètre :



BUREAU D'ÉTUDES VRD

ROUEN - PARIS
Benoît SANTUS
Olivier JUMENTIER
Erwan QUINIOU
Aurélien FOUCHER

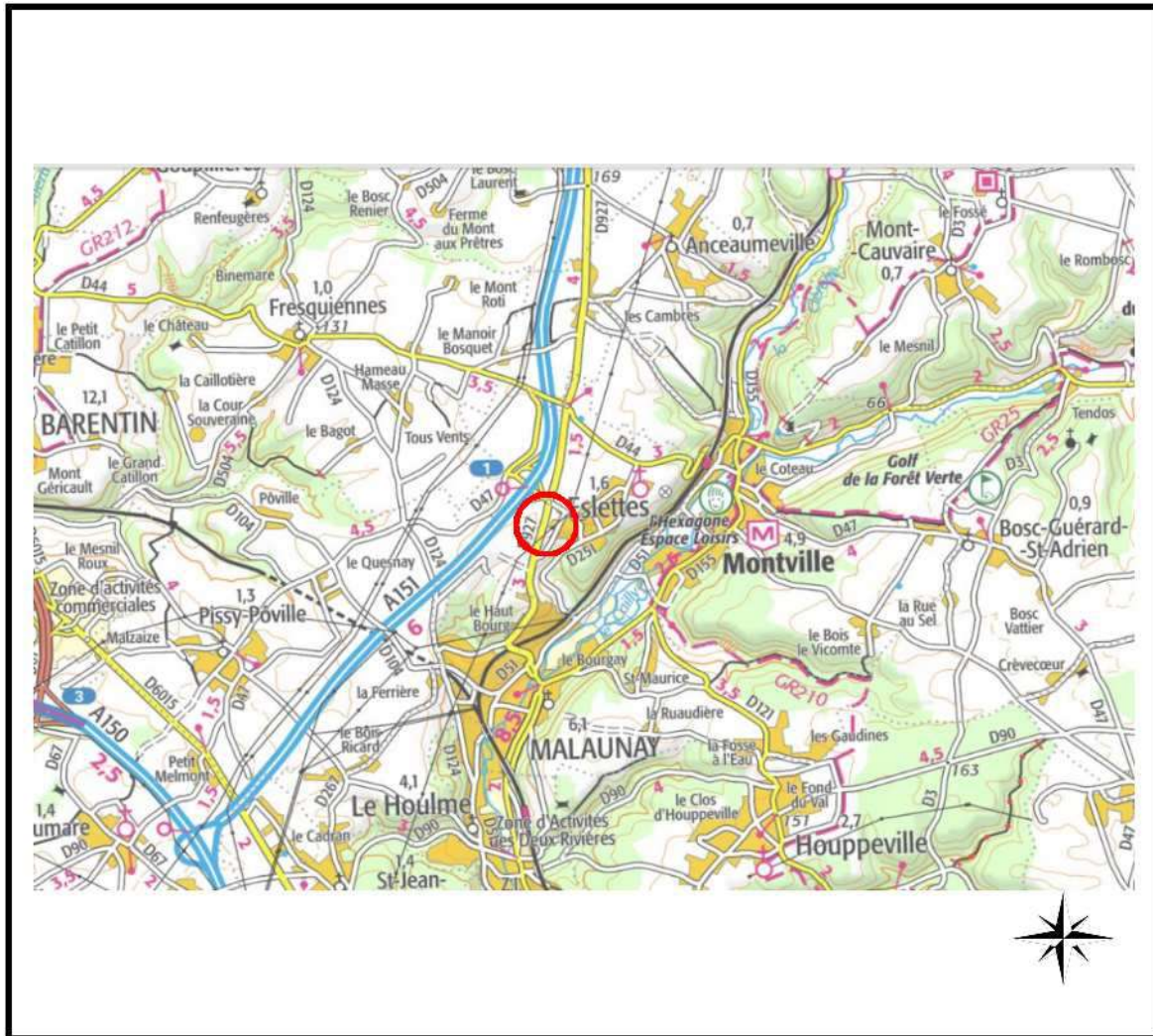
ZAC Plaine de la Ronce
1042 rue Augustin Fresnel 76230 Bois Guillaume
Tél 02 35 70 54 60 Fax 02 35 15 28 45
geometres@ge360.fr

ESLETTES (76)

Rue des Iris

Lotissement de 40 lots

PLAN DE SITUATION



Maître d'ouvrage :



1065 Chemin de Clères 76230 Bois-Guillaume

Maître d'œuvre et géomètre :



BUREAU D'ÉTUDES VRD

ROUEN - PARIS

Benoît SANTUS

Olivier JUMENTIER

Erwan QUNIOU

Aurélien FOUCHER

ZAC Plaine de la Ronce

1042 rue Augustin Fresnel 76230 Bois Guillaume

Tél 02 35 70 54 60 Fax 02 35 15 28 45

geometres@ge360.fr

PLAN MASSE ET REGLEMENT GRAPHIQUE



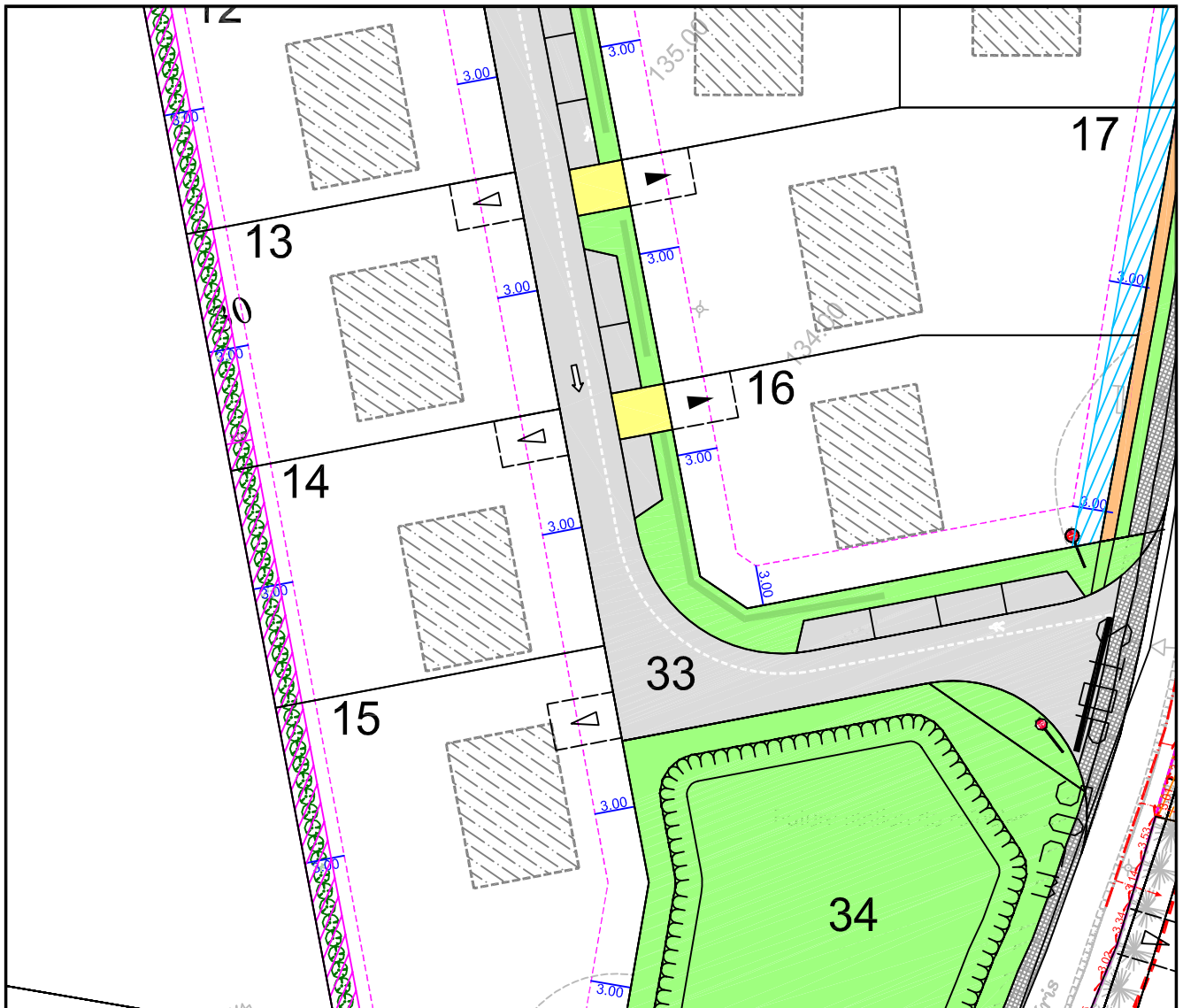
Extrait du plan annexé au permis
d'aménager

Lot n°14

GE360 Géomètres-Experts 1042 Rue Augustin Fresnel 76230 BOIS GUILLAUME
TEL : 02-35-70-54-60 FAX : 02-35-15-28-45 E-MAIL : geometres@ge360.fr

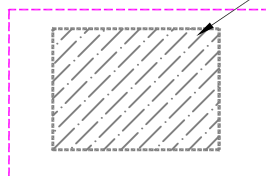
ESLETTES
Rue des Iris

Lotissement de 40 lots
Monceau
21467



Echelle : 1/500

Position indicative de la construction



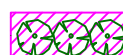
Limite de zone constructible

3.00

Distance d'implantation minimale
par rapport à la limite



Entrée charretière indicative
à charge acquéreurs



Obligation de maintient et d'entretien
d'un merlon planté d'une haie brise vent
taillée en cèpée - à charge acquereur

PLAN BORNAGE

Lot n°14

GE360 Géomètres-Experts 1042 Rue Augustin Fresnel 76230 BOIS GUILLAUME
TEL : 02-35-70-54-60 FAX : 02-35-15-28-45 E-MAIL : geometres@ge360.fr

ESLETTES
Rue des Iris



Lotissement de 40 lots
Monceau
21467

Le Lot n°14 est cadastré : Section ZB n°110 pour une superficie de 450 m²

Bornage effectué le 16 Décembre 2021

Un contrôle systématique des repères figurant sur ce plan (bornes, piquets, spits, marques de peinture...) devra être effectué, par l'utilisateur, sur le terrain (concordance des cotes et de la numérotation des repères).

Décembre 2021

Monceau

13 S = 450m²

14 S = 450m²

16 S = 557m²

LEGENDE

- Borne O.G.E.
- Piquet bois
- (2.00) ● Borne décalée de 2.00 m
- ⊙ DGE Borne OGE existante

15 S = 450m²

Echelle 1/200



N/ REF. : 21467

ATTESTATION DE BORNAGE
d'un terrain à bâtir
issu d'un lotissement

Loi S.R.U.

Lotissement : Lotissement de 40 lots
ESLETTES (76)
Rue des Iris


Lot n° : 14

Surface : 450 m²

Résulte du BORNAGE EFFECTUE le : 16 décembre 2021
par la SARL GE360 Géomètres-Experts

Dressé le : 16 décembre 2021

par Olivier JUMENTIER
Géomètre-Expert





N/ REF. : 21467

ATTESTATION DE SURFACE DE PLANCHER

Lotissement : Lotissement de 40 lots
ESLETTES (76)
Rue des Iris

Lot n° : 14

Je soussigné Olivier JUMENTIER, Géomètre-Expert, atteste par la présente que ce lot dispose :

- d'une Surface de Plancher maximum autorisée de
--> 250 m²
- Surface d'emprise au sol maximum autorisée de
--> 200 m²

Pour valoir ce que de droit

Fait à BOIS-GUILLAUME le 16 décembre 2021

par Olivier JUMENTIER
Géomètre-Expert

