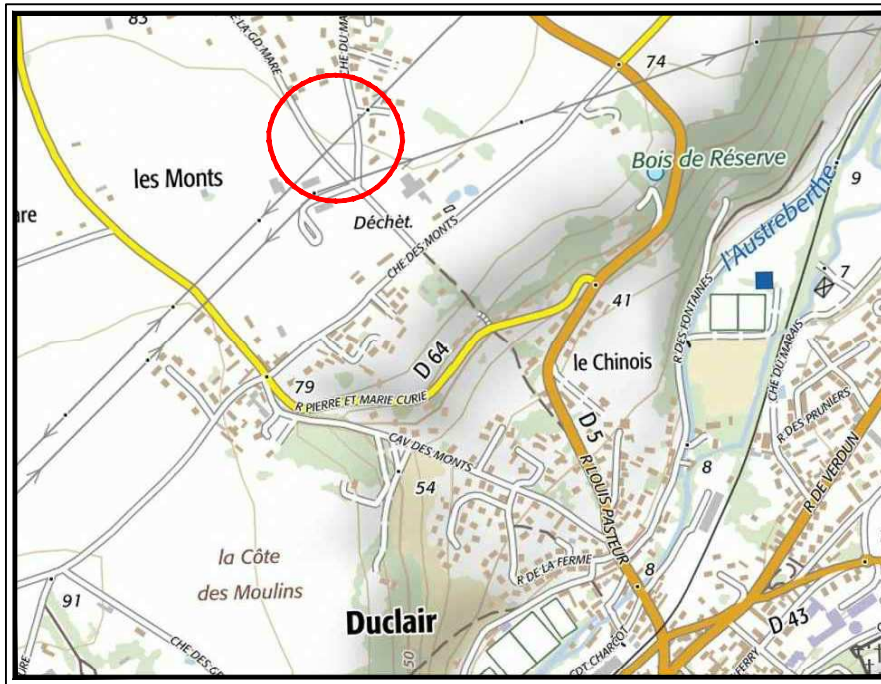


DOCUMENT PROVISOIRE LOT N°11

PLAN DE SITUATION



PLAN D'ENSEMBLE



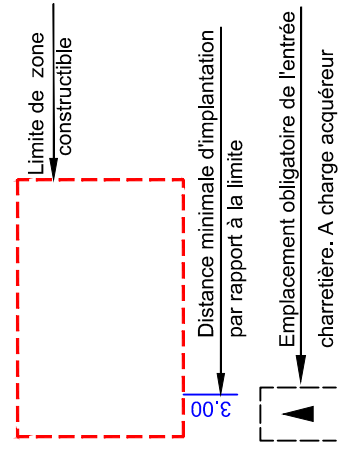
DOCUMENT PROVISOIRE LOT N°11

GE360 SANTUS JUMENTIER QUINIOU FOUCHER
 ZAC Plaine de la RONCE - 1042 Rue Augustin FRESNEL 76230 BOIS GUILLAUME
 TEL : 02-35-70-54-60 FAX : 02-35-15-28-45 E-MAIL : geomètres@ge360.fr

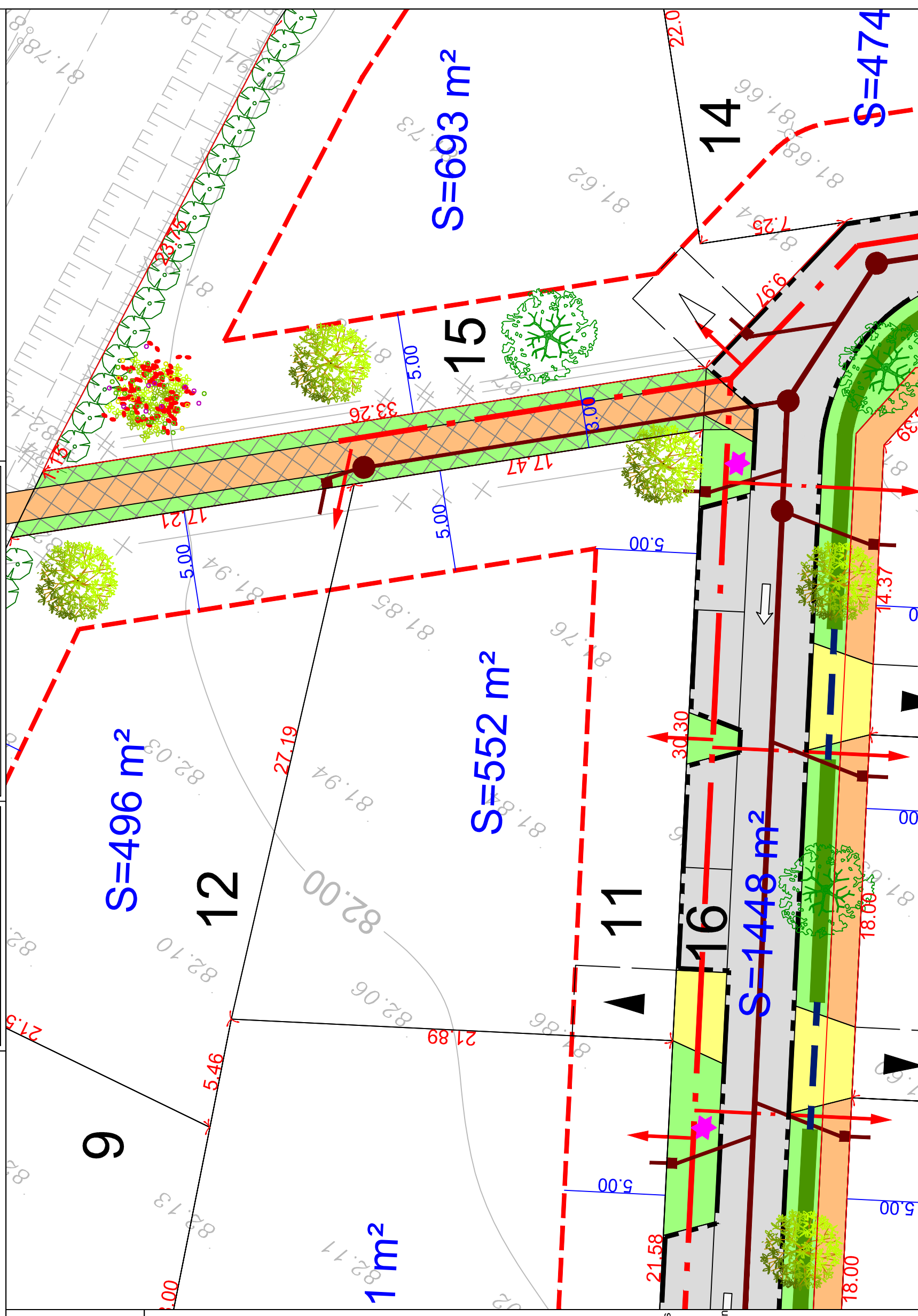
Juillet 2021



LEGENDE



- | | |
|--|--|
| | Voie d'accès |
| | Accès |
| | Espaces verts |
| | Chemin piétonnier |
| | Noue |
| | Réseau EP |
| | Réseau EU |
| | Branchements EU |
| | Branchement réseaux divers |
| | Candélabres |
| | Haie à créer (à charge aménageur) |
| | avec servitude de maintien et d'entretien |
| | Arbres tige à planter (à charge aménageur) |



DUCLAIR -76-
 Chemin du Maupas
 Chemin de la Grande Mare
 MONCEAU
 23060

Les cotes de niveaux , la position des réseaux et des branchements sont données à titre indicatif et pourront être modifiées au cours des travaux
 Seul les plans de vente définitifs auront valeur juridique.

NOTA : Epannage des EP de toitures de dimmensionnement décennal sur la parcelle à charge des acquéreurs
 La position des branchements, luminaires et assainissement est donnée à titre indicatif.

Echelle 1/200